





LEGENDA:

SEDIMENT odtěžení sedimentu

 plocha odtěžení sedimentu
 stávající zaměřený povrch
 zaměřená hladina běžných průtoků (cca 0,2-0,4 m³*s⁻¹)

PŘÍČNÉ ŘEZY VYNESENY V POHLEDU PROTI PROUDU !
 SOUŘADNÝ SYSTÉM JTSC
 VÝŠKOVÝ SYSTÉM BALT PO VYROVNÁNÍ
 KÓTOVÁNO V MM

FORMÁT 5xA4

Ved. odd. proj.	Ing. Petr VÁVRA	Autor. ing.	Ing. Petr KUNC	 <div>Povodí Labe, státní podnik Vita Nejedlého 951/8 Slezské Předměstí 500 03 Hradec Králové</div>	
Zodp. proj.	Ing. Petr KUNC	Kreslil	Ing. Petr KUNC		
Kraj:	Pardubický	Obec:	Hlinsko		K.Ú.: Hlinsko v Č., Blatno u Hl.
Investor: Povodí Labe, státní podnik, Závod Pardubice					PŮVODÍ LABE
Název akce: <div>Chrudimka, Hlinsko, odstranění sedimentů v intravilánu, ř.km 86,376-89,700</div>					Datum únor 2019
					Stupeň DSJ
					Pořadové číslo 3578
Příloha:					Číslo stavby 122180027
					Měřítko 1 : 100
Příčné profily - SO 05					Č. přílohy D.3.5